

Les « Arbres Fantastiques »



 **Lille3000**
FANTASTIC
2012



Espace Naturel
Lille Métropole

LES ARBRES FANTASTIQUES DE L'ESPACE NATUREL LILLE MÉTROPOLITAIN

Voici 10 ans que l'Espace Naturel Lille Métropole œuvre chaque jour pour développer, gérer et animer un territoire de près de 1300 hectares de nature.

Pour marquer cet anniversaire, nous avons choisi l'arbre comme symbole de cette politique initiée par Lille Métropole Communauté urbaine. Après un recensement mené auprès des 40 communes membres de l'ENLM, nous avons sélectionné une trentaine d'arbres, (parmi plus de 300 repérés !) qui par leurs formes, leurs tailles, leurs âges, leurs grandes ou petites histoires flirtent parfois ... avec le fantastique ! Nous n'avons pas retenu les plus connus.

Tout au long de cette saison anniversaire, et dans le cadre de LILLE 3000 FANTASTIC, l'Espace Naturel Lille Métropole, les met en valeur. Ce petit livret vous permettra de repérer les pièces les plus surprenantes de ce patrimoine naturel de proximité. Vous y trouverez des photos mais aussi des croquis dus au talent de l'architecte paysagiste Jacques SIMON qui a beaucoup apporté au Parc de la Deûle. Je vous invite à partir à la rencontre de ces « Arbres Fantastiques », prétextes pour découvrir cet espace naturel métropolitain que nous enrichissons chaque année.

Slimane TIR

Président de l'Espace Naturel Lille Métropole
Vice-président de Lille Métropole Communauté urbaine
Président de FEDENATUR


Les Arbres Fantastiques

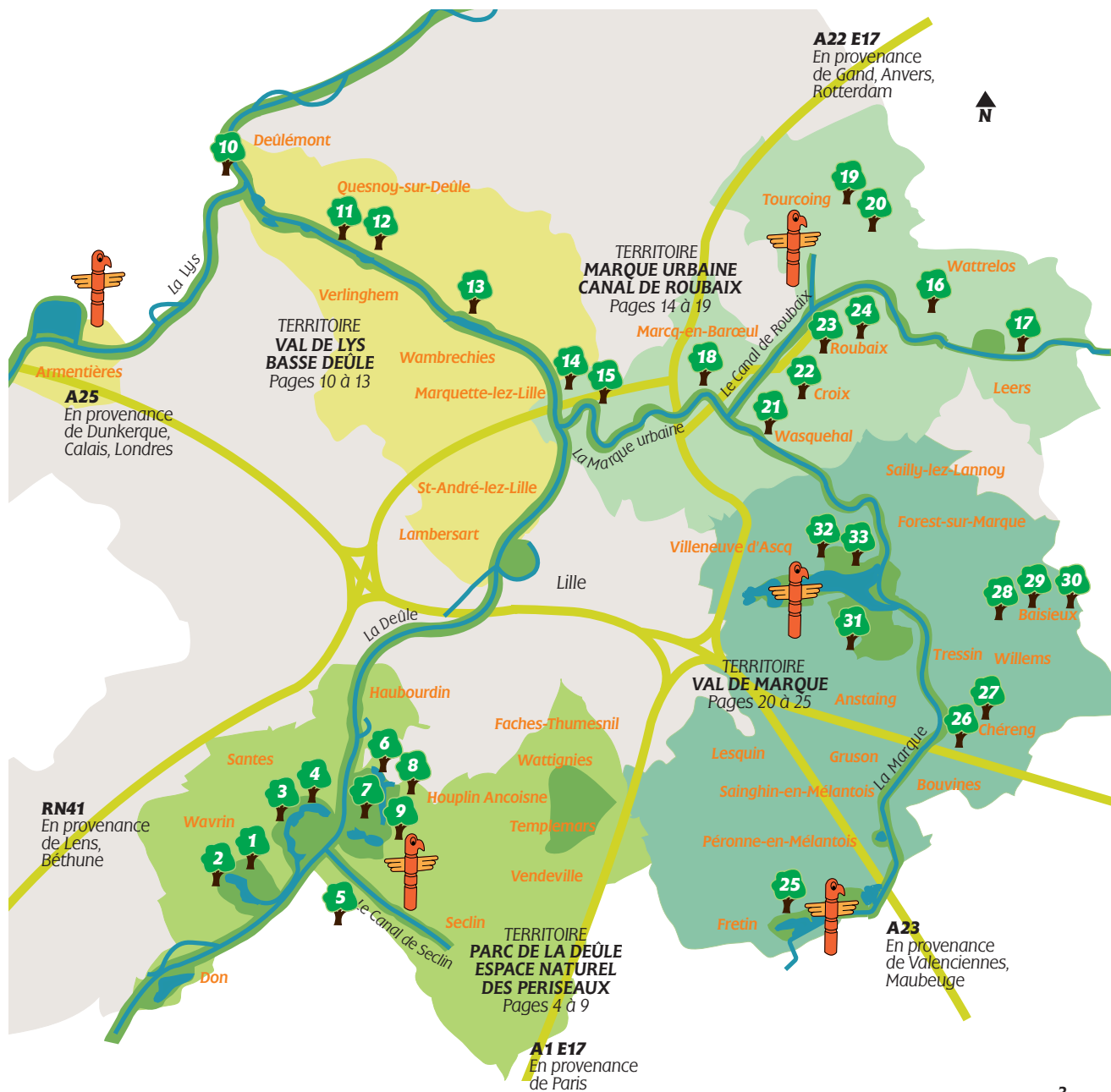
- 300 arbres recensés sur 4 territoires
- 33 arbres ou ensemble d'arbres sélectionnés
- 30 troncs sculptés par Michel CABUSA : rendez-vous page 26
- 1 carte interactive : pour une visite virtuelle, rendez-vous sur www.enm-lille.fr
- 1001 possibilités de découverte...

Pour bien lire cette carte :

Wavrin Ville adhérente à l'ENLM

 Arbre fantastique
(Numéro en relation avec les illustrations qui suivent)

 Arbre devenu totem sculpté





1 : WAVRIN, Verger du Bourg

Pommiers et poiriers

Malus domestica et Pyrus communis

En bordure de marais, le Jardin du Bourg a été transformé en verger en 1944. A l'origine, on pouvait y trouver 280 pommiers et poiriers. Aujourd'hui, il ne comporte plus qu'une quarantaine de ces arbres fruitiers qui offrent en période de floraison un magnifique spectacle sur fond de blanc et de rose. Cet ensemble forme un véritable biotope abritant un certain nombre de petits visiteurs (oiseaux, chauves souris, insectes...).

Où les trouver : Etang du bourg, accès par la rue du Général Koenig ou la rue du Colonel Driant.




3 : SANTES

Chêne

Quercus robur

Sur le site de la Gîte, levez la tête, un arbre sort du lot. Ce vieux chêne atteint 24 mètres de haut et dépasse tous les autres arbres. Situé en lisière du boisement, à proximité de la Tortue, il protège de son épais feuillage une multitude d'arbustes : érables, frênes, noisetiers, ormes... Attention, ne vous approchez pas de trop près ! Le boisement est habité notamment par le lérot, petit rongeur masqué, pour lequel les équipes de l'ENLM ont installé plusieurs nichoirs.

Où le trouver : La Gîte, entre l'allée bordée de merisiers et la Tortue.



2 : WAVRIN

Saules têtards

Salix alba

Dans la pâture du site des Ansereuilles, vous rencontrerez 3 spécimens âgés de saules têtards. Comme tous les arbres mis en têtard, ils sont de véritables lieux d'accueil de biodiversité. Sur ceux-ci, ce sont essentiellement des plantes que vous trouverez. Regardez-les attentivement et essayez d'identifier les hôtes de ces arbres. Un petit indice ? Les plus faciles à identifier sont le groseillier à maquereau, à fruits verts ou rouges, ou le sureau à fruits noirs.

Où le trouver : Sur le site des Ansereuilles, dans les pâtures situées au croisement de la rue Léon Gambetta et la rue de la Passerelle.





5 : HOUPLIN-ANCOISNE

Alignement de Platanes *Platanus x acerifolia*

Pour une balade à pieds ou à vélo, cette allée bordée de platanes vous emmènera de Houplin-Ancoisne à Seclin en longeant le Canal de Seclin. Qu'il est impressionnant de suivre ce chemin alignant des dizaines de platanes espacés de quelques mètres seulement, sur une distance de cinq kilomètres. Ils semblent tous identiques mais observez-les un à un, ils sont tous différents et ne cesseront de changer car leur durée de vie peut atteindre 1000 ans. Vous aurez donc tout le temps de les observer!

Où le trouver : Le long du Canal de Seclin.



6



4 : SANTES

Frêne têtard *Fraxinus excelsior*

Ici à la Gîte, il y a cinq arbres têtards : 4 saules, 1 frêne, saurez-vous le reconnaître ? La tache n'est pas simple car il est rare de croiser un frêne taillé en têtard sur la Métropole. Petit indice : le frêne têtard est très chevelu car ce type de taille développe le feuillage intensément. En zone d'élevage, ils fournissent du fourrage en quantité et des zones d'ombres au bétail. Un autre indice ?

Contrairement au saule, le frêne à des rameaux gris et de bourgeons noirs poilus. Alors l'avez-vous reconnu ?

Où le trouver : La Gîte, accès par la rue du Grand Clair, sur le sentier de randonnée du Bois des Rives



6 : HAUBOURDIN

Double alignement de pommiers *Malus domestica*

A la Canteraine, découvrez le second plus beau verger du Parc de la Deûle ! Si pour nous, le verger du Bourg lui vole la première place, les animaux, eux, semblent préférer le verger de la Canteraine. Ces deux alignements de pommiers se sont creusés avec le temps et offrent alors un gîte très apprécié. Penchez-vous, peut-être verrez-vous la chouette chevêche ou la chauve-souris mais aussi tout un tas d'oiseaux, de rongeurs et d'insectes.

Où le trouver : La Canteraine, accès par la rue de la Canteraine



7



7 : HAUBOURDIN

Chêne Quercus robur

En prairie, non loin de la mare, caché dans le verger, entre poiniers, pommiers et bovins, trouvez le chêne d'Haubourdin. Par sa stature bien équilibrée, sa forme naturelle et ses branches basses, vous le reconnaitrez facilement. Cet arbre sera un « arbre d'avenir » si l'on ne vient pas le déranger. Il pourra continuer à grandir et à s'étendre encore pendant bien des années.

Où le trouver : La Canteraine, accès par la rue de la Canteraine



8 : HAUBOURDIN

Cépée de Chêne Quercus robur

Situé sur l'ancien parcours de santé, vous trouverez l'un des arbres les plus âgés du Parc de la Deûle. Attention, terrain miné ! Il vaut mieux l'observer du sentier sinon gare aux ronces et orties ! Tel des frères siamois, les deux troncs résultant de la taille en cépée partagent la même souche. Regardez sa cime feuillue, elle penche et touche celle de son voisin le frêne jusqu'à se confondre. Pour les différencier, rappelez-vous que le frêne a des bourgeons noirs et des fruits qui tombent en grappes.

Où le trouver : La Canteraine, accès par la rue de La Canteraine, sur l'ancien parcours de santé.



9 : HAUBOURDIN

Cépée d'érable sycomore Acer pseudoplatanus

Sur le site de la Canteraine, en allant vers l'étang de pêche, vous remarquerez sûrement ce trident sortant de terre. Il s'agit d'un érable sycomore taillé en cépée, ses trois troncs forment un creux et offrent un siège confortable au promeneur à bout de souffle. Quand il n'était qu'une jeune pousse, son écorce était lisse et jaunâtre. Aujourd'hui, son écorce devient de plus en plus foncée et s'écaille en larges plaques, signes du temps qui passe... Depuis maintenant plusieurs années, il voit passer chaque hiver la migration des crapauds vers l'étang de pêche.

Où le trouver : La Canteraine, chemin d'accès à l'étang de pêche





10 : DEÛLÉMONT

Platane têtard
Platanus x acerifolia

10 mètres de hauteur
Sur le chemin menant aux jardins familiaux, un platane est pris entre les murs tel un prisonnier. Plusieurs fois condamné à la « têtardisation », ce traitement lui a permis de résister depuis plus de 100 ans. Les multiples opérations de taille en têtard, ont fait de lui un être plutôt court, chevelu et boursoufflé plus que de raison. Mais ne vous fiez pas aux apparences, car, comme l'on disait autrefois, cet arbre « a de la branche » soit une sacrée classe !

Où le trouver : Derrière la mairie, Place Louis Claro.
Dans un espace muré sur le chemin menant aux jardins familiaux.



11 : QUESNOY-SUR-DEÛLE

Saules têtards
Salix alba

Autour de l'étang de la Justice, se trouvent encore de nombreux « gardiens de l'ancienne Deûle ». Là depuis toujours...ou presque, ces saules têtards ont une origine incertaine. Une chose est sûre, ils ont vu progresser la modernisation du transport fluvial de la région. A leurs heures de gloire, l'étang de la Justice était encore un bras de la Deûle qui a, peu à peu, été abandonné au profit du canal. Aujourd'hui comme hier, ces témoins du passé profitent du temps pour tenir compagnie aux pêcheurs de la Deûle.

Où le trouver : Ecluse de Quesnoy-sur-Deûle (accès par la rue du Maréchal Foch). Au bord de l'étang de la Justice.



12 : QUESNOY-SUR-DEÛLE

Chêne pédonculé
Quercus robur

Si vous vous promenez sur le chemin de halage, reliant Lille à Deûlémont, vous ne manquerez de remarquer ce chêne très ancien. Situé dans la pâture, ce chêne massif et tranquille est l'un des doyens de la commune. Il a pris sous son aile des arbustes poussant de part et d'autre de son tronc, les protégeant de ses branches. Très imposant, il aurait servi de repère à l'aviation allemande durant la seconde guerre mondiale.

Où le trouver : La bergerie, au centre de la Prairie Agricole. Accès par la rue de Quesnoy ou la rive gauche du chemin de halage.





13 : WAMBRECHIES

Cèdre du Liban
Cedrus libani

Dans le parc du Château d'Haye, un cèdre du Liban aurait bien des secrets à vous raconter... Au XVII^{ème} siècle, le Seigneur de Lompret cherchait un endroit pour se cacher des regards indiscrets. Il décida de s'installer au Château d'Haye, achevé en 1657, pour y organiser de grandes soirées libertines. Ce cèdre du Liban, alors qu'il n'était qu'un jeune arbre en forme de pyramide a vu bien des choses. Aujourd'hui, alors qu'il a déployé ses branches avec les années, il préfère garder tout cela pour lui.

Où le trouver : Parc du château, Rue de Château d'Haye




14 : MARQUETTE-LEZ-LILLE

Ensemble de 8 Chênes pédonculés
Quercus robur

Le Domaine du Vert-Bois est le territoire d'un gang... de chênes ! Ces huit chênes forment un groupe bien soudé. Leurs branches poussent à l'horizontale et semblent se toucher les unes les autres, comme s'ils se donnaient la main. Certains, aux troncs sinueux et ridés penchent, irrémédiablement attirés vers leurs congénères. Mettez-vous alors au centre de cette ronde et profitez de cette vue imprenable.

Où les trouver : Domaine du Vert Bois, rue Lalau




15 : MARQUETTE-LEZ-LILLE

Hêtre pourpre
Fagus sylvatica

Dans le Domaine du Vert Bois, levez la tête pour contempler ce hêtre qui culmine à 18 mètres de hauteur. Ce parc est un endroit parfait pour lui qui aime les espaces ombragés et la proximité des autres arbres. Mettez-vous sous ses branches et observez-le : son tronc ondule jusqu'à sa cime, ses branches semblent former des rayons infinis et lorsque le soleil le transperce, son feuillage se pare alors de reflets cuivrés et rouges foncés.

Où le trouver : Domaine du Vert Bois, rue Lalau



16 : WATTELOS

Catalpa
Catalpa bignonioides

14 mètres de haut

Originnaire du Sud-ouest des Etats-Unis, il tire son nom du dialecte Cherokee. « Kutuhlpa » signifie haricot, cela fait référence aux longues gousses pleines de graines que l'on peut trouver sur cet arbre à la fin de l'été. Le catalpa est un véritable aspirateur ! Absorbant poussières et saleté, il est très répandu en milieu urbain depuis le XIXème siècle. Autre point positif, son odeur éloignerait moustiques et mouches. Un peu plus loin sur ce parking, un majestueux charme à cinq troncs expose les mots d'amours de nombreux amants... tombés sous le charme l'un de l'autre !

Où le trouver : Parking de l'Hôpital de Wattrelos, à l'angle de la rue des poilus et de la rue Jean Marais



17 : LEERS

Cépée de Saule
Salix alba

18 mètres de hauteur

A l'entrée du parc de la Butte, caché derrière un cerisier, un saule à trois troncs s'épanouit. Taillé en cépée, un lierre y a élu domicile. Loin d'être un parasite, celui-ci lui tient chaud au plus froid de l'hiver et offre à une multitude de petites bêtes un gîte agréable.

La cohabitation se fait en parfaite harmonie ! Non loin de là, vous pouvez observer un saule non taillé en cépée. Comparez alors les deux spécimens et découvrez les effets de ce type de traitement : taille, forme... tout est différent.

Où le trouver : Parc de la Butte, rue de Wattrelos



18 : MARCQ-EN-BAROEUL

Hêtre pourpre
Fagus sylvatica « purpurea »

16 mètres de hauteur

Dans le parc Valmy, vous le reconnaîtrez sûrement grâce à ses mensurations de rêve : 16 mètres de haut pour 1m38 de diamètre. Ce hêtre, aux deux troncs s'entremêlant, se repère également par son feuillage pourpre devenant cuivré à l'automne. Au XIXème, il régnait en maître sur les propriétés privées les plus riches, vedette absolue de la mode arboricole, comme ici, le parc Valmy étant un ancien parc privé acheté par la ville en 1979, seulement.

Où le trouver : Parc Valmy, rue de Valmy



19 : TOURCOING

Poiriers

Pyrus communis

2 mètres de haut

Au cœur du square Parsy, le verger expose une trentaine d'espèces différentes de poiriers. Ces arbres sont le fruit d'un certain passé municipal. Jusqu'en 1885, c'est d'un cimetière qui se tenait ici. Pendant la 1^{ère} guerre mondiale, ce sont des jardins ouvriers qui y trouvaient leurs places. Ce n'est que dans les années 20, que le square Parsy naît avec son verger. Aujourd'hui, dans ce verger écologique, les arbres sont taillés pour contrôler leur croissance et leur fructification. Observez ces formes surprenantes en « U », « double U » ou chandelier...

Où le trouver : Verger municipal, square Parsy.



20 : TOURCOING

Cépée de Saule

Salix alba

Au bord de l'eau, en suivant le canal de Roubaix, une main sort de terre. Ce saule taillé en cépée, étend ces longs doigts tordus vers le ciel. Ses cinq troncs font le bonheur des nombreux oiseaux qui y nichent : pinsons, mésanges, grives ou troglodytes. En observant son écorce, peut-être pourrez-vous lire dans les lignes de cette main ! En tous cas, il vous fera certainement lever les yeux au ciel... mais pour le voir en entier il faudra se déplacer jusqu'à la rue Emile Zola.

Où le trouver : Le long du Canal de Roubaix, entre la passerelle des Carliers et le Pont « des cent mètres »



21 : WASQUEHAL

Peuplier du Canada

Populus x Canadensis

Ce grand arbre du « peuple » se repère facilement : il culmine à 31 mètres de hauteur et s'impose avec pratiquement 2 mètres de diamètre. Le peuplier est un arbre à croissance rapide, en un clin d'œil il s'élève jusqu'au ciel. Ses nombreuses branches désorganisées sont autant de marches d'un escalier en colimaçon, sinueux et tortueux, pourtant inaccessible... N'essayez pas d'y monter, le bois est fragile et comme dans les contes, il se pourrait qu'un ogre ait pris ses quartiers au sommet !

Où le trouver : Espace vert derrière le parking de la Salle Gérard-Philippe, rue Louis Lejeune





22 : CROIX

Platane
Platanus x acerifolia

Dans le parc de la mairie, des dizaines d'arbres plus que centenaires gardent l'entrée du Château de la Croix Blanche, construit en 1878. Autour du kiosque à musique, offerts à la ville en 1898, par un riche industriel, hêtres pourpres, érables et platanes sont les plus fantastiques. Parmi eux, un platane attire le regard, il étend ses nombreuses branches sinueuses comme des serpents le faisant ressembler au personnage mythologique Médusa. Ne le regardez pas de trop près au risque d'être... médusé !

Où le trouver : Parc de la mairie, 187 rue Jean Jaurès



23 : ROUBAIX

Platane
Platanus x acerifolia

En vous promenant au Parc Barbieux, vous trouverez un platane hors du commun. Il y a bien longtemps que les arbres ont trouvé la recette du clonage ! Regardez, une des branches de ce platane plonge dans le sol, attirée par l'humidité ambiante. En se plantant ainsi, elle a créé de nouvelles racines et donné naissance à un second plant de platane. Ce mécanisme naturel est appelé marcottage.

Où le trouver : Parc Barbieux, vers l'avenue Jussieu



24 : ROUBAIX

Noisetier de Byzance
Corylus colurna

Une imposante pyramide végétale vous attend au Parc Barbieux. Le feuillage de ce noisetier de Byzance se développe de façon conique mais s'étendra avec l'âge jusqu'à lui faire perdre sa forme si particulière. Observez son tronc de plus près, un visage semble s'y cacher. Les nombreuses boursouflures donnent au tronc un air de bonhomme de bois triste. Approchez-vous, il a peut-être quelque chose à vous raconter...

Où le trouver : Parc Barbieux, vers l'avenue Jean Jaurès

25 : FRETIN

Alignement de Saules têtards

Salix alba

Emblématique du paysage flamand, le saule blanc se trouve souvent taillé en têtard dans notre région. Sur le circuit de randonnée du Fourneau, vous pouvez contempler un alignement de saules têtards. Ancien support de clôture, on y trouve encore les crochets ayant servi à accrocher le fil barbelé. Ils disparaissent sous l'écorce, dévorés par les saules. On dit alors d'eux qu'ils sont des arbres « avaleurs ».

Où le trouver : Marais de Fretin (entrée, impasse Marx Dormoy), Circuit du Fourneau



26 : CHERENG

Deux chênes pédonculés Quecus robus

17 mètres de hauteur

En passant sur le chemin des écluses, vous apercevez deux chênes imposants dans la prairie. Isolés, ils ont profité de l'espace pour prendre leurs aises... et obtenir une belle envergure. Regardez plus attentivement, un arbuste essaie de trouver sa place entre ces deux chênes. Le reconnaissez-vous ? Il s'agit d'une aubépine, prise au piège de ces deux colosses, ses branches hautes ne fleurissent plus, suite à l'étalement du feuillage de ses voisins.

Où les trouver : Chemin des écluses, dans la prairie paturée



27 : CHERENG

Deux Saules blancs Salix alba

11 mètres de hauteur

Face à la peupleraie, dans la pâture du cheval de trait, mascotte de la ville, vous apercevez deux saules blancs pourtant très différents. Si le premier est plutôt commun, son voisin, beaucoup plus jeune que lui, tisse sa toile. Sur ses branches horizontales, les tiges tombant à la verticale lui donnent des allures d'araignée géante. Son pelage, à l'égal de son feuillage, se pare de reflets argentés sous les rayons du soleil. Attention à ne pas vous laisser prendre dans sa toile...

Où les trouver : rue des Tilleuls, au bord de la Marque, dans la pâture du cheval communal situé face à la peupleraie



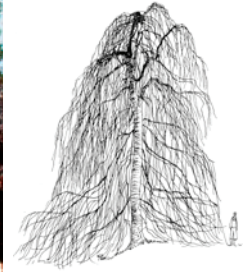
28 : BAISIEUX

Hêtre pleureur
Fagus sylvatica « pendula »

13 mètres de hauteur

Le voyez-vous au loin, ce centenaire pleurant sur son sort ? Grand et majestueux, ce hêtre se repère par son caractère pleurant très développé. Si vous passez sous son rideau de feuilles poilues aux extrémités, il vous racontera son histoire. Des bourrelets et une longue cicatrice sur son écorce témoignent de son passé. Sans doute les traces d'un cordage que ce hêtre aurait aspiré en son tronc car il est un arbre « avaleur »...

Où le trouver : Parc de la Mairie, 707 rue de la mairie



29 : BAISIEUX

Tilleul de Hollande
Tilia platyphyllos

9 mètres de hauteur

Planté en 1989 pour le bicentenaire de la Révolution, cet « Arbre de la Liberté » nous ramène sur les pages de l'Histoire de France. Cette coutume de planter des arbres en symbole de liberté ou de joie remonte à nos ancêtres les Gaulois qui plantaient des arbres pour célébrer l'arrivée du printemps. Après 1789, « l'Arbre de la Liberté » est un symbole fort de la France révolutionnaire. On le plante souvent au pied des maisons ou sur les places publiques, les populations lui vouent un culte particulier. Attention à ne pas l'abimer, car ceux qui mutilaient les « Arbres de la Liberté » étaient vivement réprimandés !

Où le trouver : Parc de la Mairie, 707 rue de la mairie.



30 : BAISIEUX

Aubépine
Crataegus

L'aubépine est un arbre fantastique... Dédié à la déesse Maïa dans la mythologie romaine, il est l'arbre des sorcières chez les Celtes. Dans le parc de la mairie de Baisieux, une ancienne aubépine au tronc tortueux et boursoufflé a pris de la hauteur, ce qui est plutôt rare pour un arbuste ! On dit que lorsque s'ouvrent les premières fleurs, le vœu que vous lui susurrez sera exaucé alors tentez votre chance...

Où le trouver : Parc de la Mairie, 707 rue de la mairie





31 : VILLENEUVE D'ASCQ

Ensemble de 20 frênes et 5 chênes

Fraxinus excelsior

25 mètres de hauteur

En vous promenant au bois Rousseau, vous apercevez 25 arbres offrant un coin ombragé aux vaches. Ceux-ci appartiennent cependant à la Réserve Naturelle Régionale du Héron. Sur une parcelle de 3 hectares, à l'écart de leurs congénères du bois, ces frênes et ces chênes ont pu prendre de l'ampleur. Au printemps, leur feuillaison laisse présager la météo estivale car « Frêne avant chêne, été radieux ; chêne avant frêne, été pluvieux » !

Où les trouver : Bois Rousseau, dans la pâture



32 : VILLENEUVE D'ASCQ

Cépée de saule

Salix alba

Pratiquement deux fois plus grand que le Pavillon de Chasse qui se trouve tout à côté, un saule culmine à 20 mètres de hauteur. Taillé en cépée, cet arbre ne compte pas moins de neuf troncs ! Au centre du jardin du Pavillon de Chasse, il a su trouver sa place et acquérir une ampleur remarquable. La chouette chevêche, qu'il héberge régulièrement, ne manque pas de place.

Le Pavillon de Chasse était autrefois rattaché au Château du Comte de Montalembert, construit par la famille de Brigode, qui a laissé son nom au quartier.

Où le trouver : Lac du héron, jardin du Pavillon de Chasse



33 : VILLENEUVE D'ASCQ

Deux Charmes

Carpinus betulus

16 mètres de hauteur

Autour du lac du héron, deux charmes gardent le chemin. Le premier charme taillé en têtard marque le territoire de son tronc imposant. Le second se fait plus timide. Avec son tronc tortueux, il semble se replier face à l'ampleur de son voisin. Là, tout près, d'autres arbres méritent un coup d'œil, saurez-vous les reconnaître ? Retrouvez le peuplier têtard à deux troncs, le frêne têtard et le saule.

Où le trouver : Lac du héron, à côté de la Ferme Petitprez



Ces arbres qui reprennent vie...

Depuis quelques années, l'Espace Naturel Lille Métropole travaille avec le sculpteur Michel CABUSA pour transformer des arbres qui ont du être abattus, soit morts, soit devenus dangereux. Pour ce dixième anniversaire, des arbres ont repris vie sous formes de totems que ce soit aux Prés du Hem à Armentières où ils présentent la faune du lac ou autour des lacs de Villeneuve d'Ascq où les écogardes en ont fait un parcours pédagogique à découvrir...



Les définitions utiles :

Beaucoup de nos arbres fantastiques sont taillés soit en cépée soit en têtard, des modes de taille très répandus autrefois, qu'est-ce que cela signifie ?

L'arbre têtard a été taillé plusieurs fois à la tête pour provoquer le développement de nouvelles pousses hautes. Celles-ci fournissent plusieurs nouvelles branches réservées à un usage domestique : chauffage ou vannerie...

La cépée est un mode de taille qui s'effectue à la base de l'arbre, alors appelée cep. Le résultat ? Des arbres à plusieurs troncs fournissant des sources de bois plus robustes que les branches du têtard, réservées au chauffage ou à la menuiserie.



Les 10 ans, un programme exceptionnel !

Pour cette année anniversaire, l'Espace Naturel Lille Métropole vous propose un ensemble d'expositions et d'animations. Du 4 au 8 juillet, les Prés du Hem accueillent HORIZONE, soirées fantastiques du Groupe ZUR et le 14 juillet un spectacle de feu avec CARABOSSE. A MOSAIC, à Houplin-Ancoisne, cent « femmes nomades », étonnantes sculptures, vous attendent jusqu'au 30 septembre et les 21 et 22 octobre, la « Fête de la lumière » s'étale sur deux jours... et bien d'autres événements que vous pouvez découvrir sur www.enm-lille.fr.

Auprès de vos arbres...

Ce petit fascicule ne présente que dix pour cent du patrimoine que nous avons identifié... mais nous avons pu encore en oublier. Si vous connaissez un arbre remarquable par sa forme, son âge ou son histoire, n'hésitez pas à nous le faire savoir : Espace Naturel Lille Métropole, Euralliance A - 2, avenue de Kaarst, 59777 Euraille ou au 03 20 63 11 22 ou encore sur l'un de nos liens Facebook :  www.facebook.com/ecogardes www.facebook.com/mosaicjardindescultures www.facebook.com/presduhem www.facebook.com/museedepleinair

Espace Naturel Lille Métropole

Siège administratif :
EURALLIANCE A
2 avenue de Kaarst
59777 EURALILLE

Tél : 03 20 63 11 22
Fax : 03 20 63 11 35

Siège social :
Lille Métropole
Communauté urbaine
1 rue du Ballon, B.P. 749
59034 Lille Cedex

Conception graphique
AGH Lille 03 20 50 69 36
Impression Tanghe Printing
Coordination : Amandine OVION
Crédit photos :
Gilbert HENDOUX
Quentin SPRIET
Espace Naturel

www.enm-lille.fr




Espace Naturel
Lille Métropole